

Histoire de Saint-Bauzille du X^e au XX^e siècle

(formation et évolution du village)

Exposition du 23 juillet au 9 août 2011

Histoire de Saint-Bauzille de Putois: formation et évolution du village.

C'est à partir des documents conservés aux archives départementales et municipales que l'on peut retracer l'histoire de **Saint-Bauzille**.

Les **cartulaires** (recueils de chartes) et les actes notariés, mentionnent le nom de notre village.

Les deux **compoix**¹ (registres établis afin de répartir **la taille** payée au roi) nous donnent la liste de ses habitants avec le détail de leur patrimoine.

De même le **terrier** de 1593² dans lequel on trouve tous les Saints Bauzillois qui payent le **cens** (redevance foncière) au seigneur.

Les archives départementales possèdent deux magnifiques séries de **plans**³ faits au XVIII^e siècle à la demande de l'évêque de Montpellier qui était le seigneur de Saint-Bauzille jusqu'à la Révolution.

Les **cadastres**, à partir du XIX^e siècle, nous permettent d'étudier avec précision l'évolution du bâti et des propriétés.

1 Compoix: l'un est de 1567 l'autre de 1743, ils sont conservés à la mairie.

2 Terrier de St Bauzille; archives départementales.

3 Série G 1654 et G 2357; peu de villages possèdent des plans aussi anciens.

Robert II le Pieux, roi de 996 à 1031 (fils d'Hugues Capet)

En 999, dans le Cartulaire de Gellone: la villa appelée Pedoxinis

Gellone est l'abbaye fondée en 804 par Guillaume, duc d'Aquitaine et comte de Toulouse, cousin de Charlemagne, petit fils de Charles Martel, futur **Saint Guilhem**. Cette abbaye, devenue importante avec le développement du culte de son saint fondateur reçoit de nombreux legs; ces actes de donation ou chartes sont rassemblés dans des registres appelés **cartulaires**.

En 999, le 14 octobre, la Dame Dida donne aux moines de Gellone, *pour le salut de son âme et celle de son mari Bernard*, ses terres de **La Plage** ainsi que les terres qui sont *in vigaria Agonense*, dans les limites de **la villa** qui est appelée **Pedoxinis** (*infra terminun de villa que vocatur Pedoxinis*).

Il s'agit d'une **villa** de l'époque carolingienne c'est à dire un terroir cultivé dans lequel vit un groupe de paysans; c'est un lieu précis avec des limites, un village primitif qui n'est pas encore organisé. Cette villa a appartenu à Pedoxinis et nous ne savons pas grand chose sur cet homme qui a donné son nom à notre village : il serait gallo-romain mais plutôt gaulois que romain.

Pédoxinus est devenu **Pedussio**, **Peducio**, **Pedusio**, puis a été francisé en **Pethueys**, **Pethoys**, **Petoy**, l'évolution de son nom ou plutôt sa corruption, se termine au début du XVIIIe siècle où l'on a définitivement **Putois**.

Bien que passé au début de l'ère des capétiens, sous le règne de **Robert le Pieux** (*regnante Rothberto rege*) fils d'Hugues Capet, cet acte contient tous les termes de l'administration que Charlemagne avait mise en place pour diriger son grand empire. Des fonctionnaires formés aux méthodes franques étaient à la tête de **comtés** ; dans cette donation, la Plage et la villa Pedoxinis se trouvent *in comitatu Substantionense*,

dans le **comté de Substantion**, c'est-à-dire Castelnaud le Lez. (Montpellier n'existait pas encore, la ville a été fondée en 985).

Ce comté est divisé en **vicairies** avec à leur tête un vicaire: la villa Pedoxinis est *in vigaria Agonense*, dans la vicairie d'Agonès.

A la fin du Xe siècle l'empire carolingien s'est disloqué, son système administratif va disparaître, un monde nouveau émerge celui de **la féodalité**.





Philippe Auguste roi de 1180 à 1223

En 1218, la paroisse de Saint Baudile, *parrochia sancti Baudili*⁴

Regroupement de l'habitat à l'intérieur de l'enclos paroissial

Entre 999 et 1218 les habitants de la **villa Pedoxinis** et certainement ceux des mas environnants ont construit une église.

Dédiée à **Saint Baudile**⁵, elle se trouvait à l'emplacement de l'église actuelle et était entourée d'un cimetière⁶.

La construction des églises obéissait à des règles précises et exigeait l'intervention des autorités ecclésiastiques; l'évêque consacrait un espace dont la surface était fixée par les décisions des conciles.

Appelé **claustr**, **clastre** ou **enclos paroissial**, cet espace était une zone de refuge dans laquelle il était interdit de faire la guerre et de poursuivre les fugitifs.

Pour bénéficier de cette protection, des maisons se sont construites autour de l'église et même sur le cimetière: la zone de refuge s'est peu à peu transformée en habitat permanent.

4 Cartulaire de Maguelone II, p. 187.

5 Saint Baudile, originaire d'Orléans, il décida avec son épouse d'aller évangéliser la région de Nîmes et c'est là qu'il fut décapité pour avoir interrompu un sacrifice païen. Son culte se répandit très loin de Nîmes, comme le montrent les nombreuses localités et quelques 400 églises qui lui sont consacrées en France.

6 La croix sur l'actuel plan de l'église rappelle l'existence de ce cimetière.

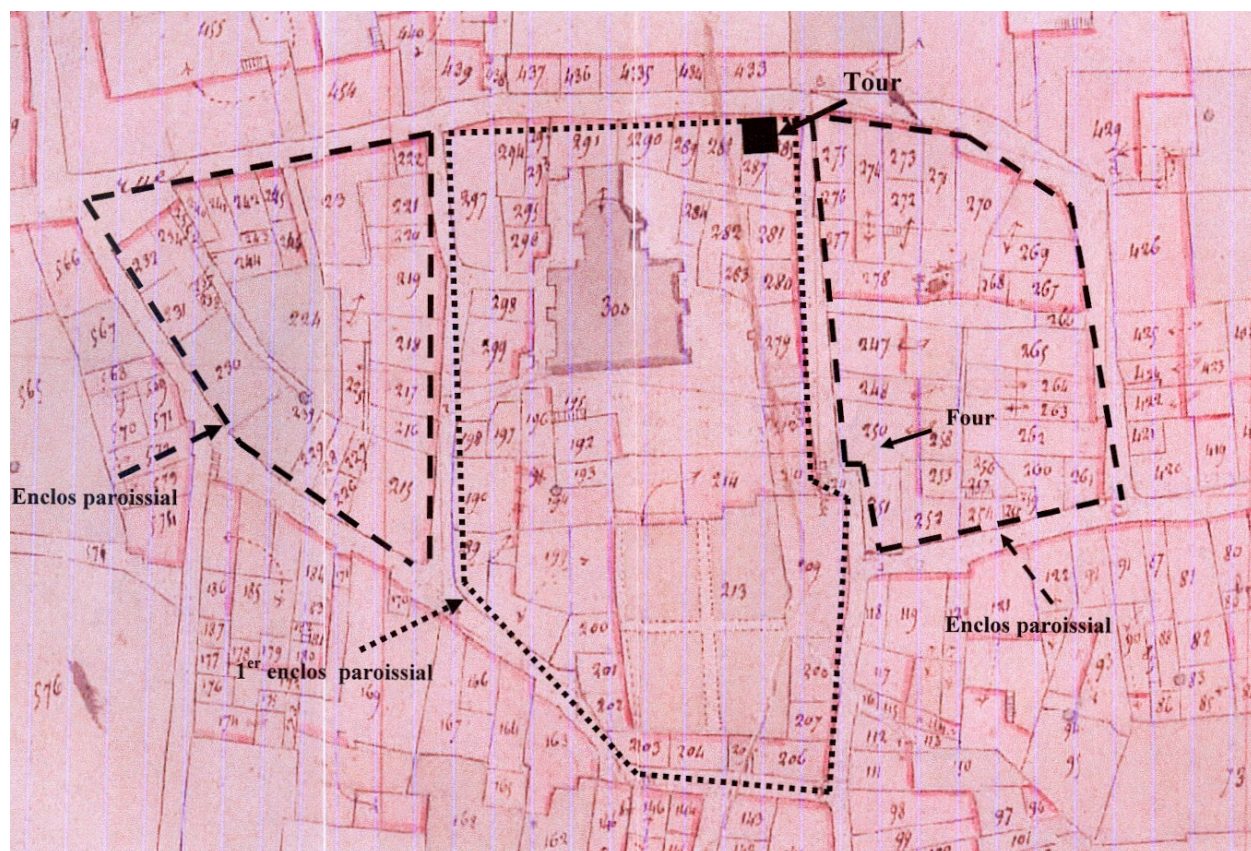
Comme on peut le voir sur les plans, le périmètre de l'enclos paroissial a évolué au cours des siècles: d'abord rectangulaire avec **une tour** (à l'angle de la Grand rue et de la rue du Four) il s'agrandit vers le nord et vers le sud pour prendre une forme presque ovale.

L'institution des **paroisses** a également favorisé la formation du village : obligation est faite de fréquenter une église à l'exclusion de toute autre.

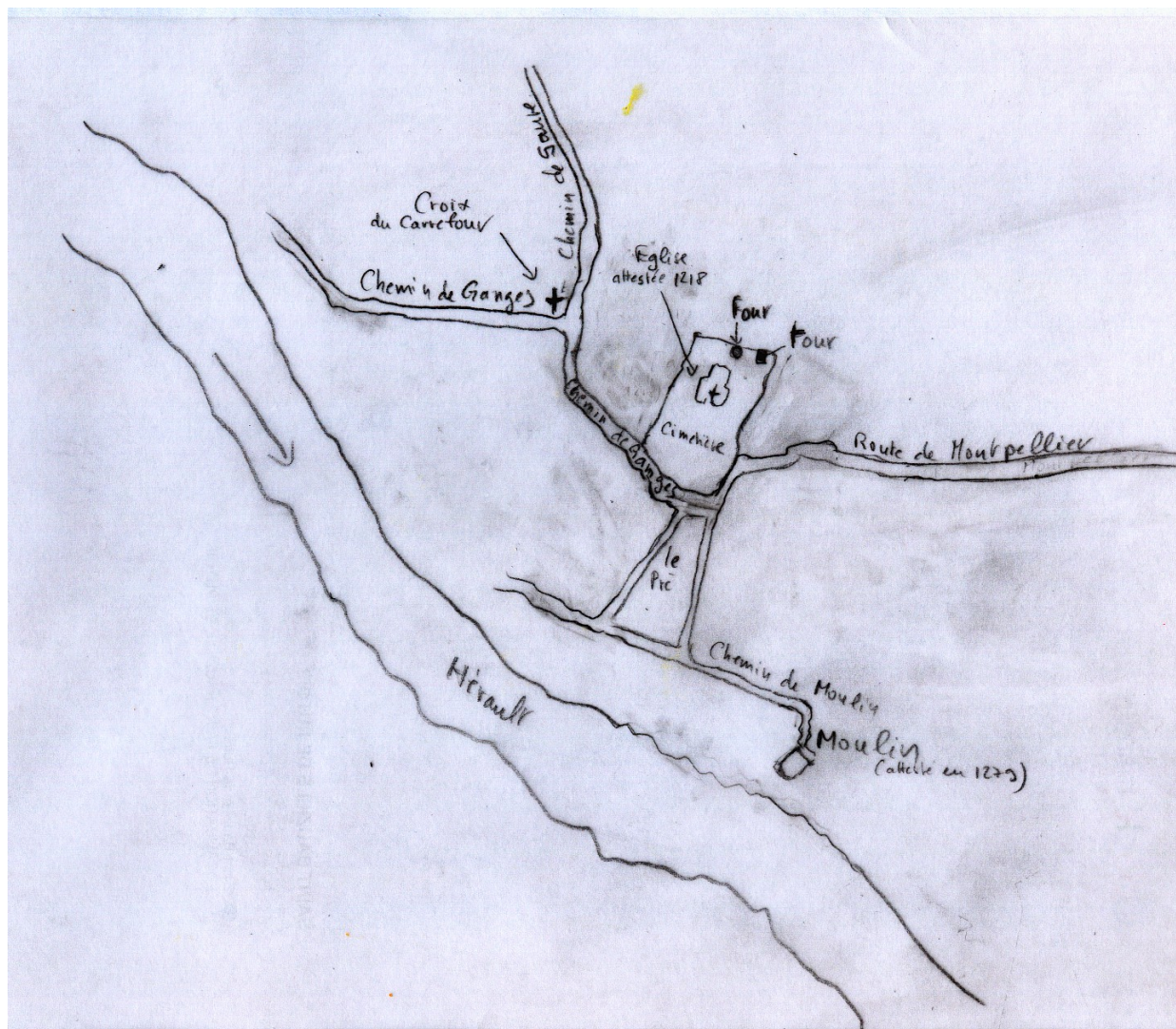
En **1215** le Concile du Latran IV impose la confession annuelle et la communion pascale; seul le prêtre de la paroisse est habilité à recevoir la confession.

Le mot « curé » *curatus* apparaît au milieu du XIIIe siècle (*cura animarum, curatus, curé*).


La paroisse est un territoire avec des limites, un cadre de vie; en 1218 « *parrochia sancti Baudilii* » désigne le ressort de l'église de Saint Bauzille.



Tracé de l'enclos paroissial à partir du cadastre de 1836



Saint Bauzille au XIIIe siècle : L'église, le cimetière, le moulin
Essai de reconstitution



**Compoix de 1567 : Saint Bauzely de Putueis
(conservé à la mairie de Saint-Bauzille)**

Le compoix de 1567

Installation des habitants à l'extérieur de l'enclos paroissial

Les compoix sont des anciennes matrices cadastrales destinées à répartir **la taille**, impôt que l'on devait payer au roi : impôt exceptionnel au départ mais qui deviendra annuel en 1439, lorsqu'il faudra entretenir une armée pour bouter les anglais hors de France, et ne sera supprimé qu'à la Révolution.

Les compoix sont des registres publics qui énumèrent et décrivent avec précision tous les biens des propriétaires. Ils ne sont jamais accompagnés de plans mais les informations qu'ils contiennent permettent d'avoir une idée de la configuration de notre village à une époque donnée.

En étudiant **le compoix de 1567**, on constate que l'habitat est regroupé autour de l'église mais que le cimetière est sorti de *l'enclos paroissial*, certainement devenu trop exigu ; il se trouve à l'endroit de l'actuelle place du Christ, entouré de murs et bordé à l'ouest par les maisons de la grand rue, qui ont été construites en dehors de la zone protégée.

L'accès de l'église au cimetière se fait par un passage voûté: **le croutou**.
(*crote*: voûte, *croutou* : petite voûte)

Deux routes desservent le village :

- **la grand rue**, axe principal Nord-Sud, appelée *lou grand camin*, *la carreira*, *lou camin ferrat*, *la rue publique*, qui ne pénètre pas à l'intérieur de *l'enclos paroissial* mais le contourne, ce qui explique le virage à angle droit devant la maison Martial.
- **Le chemin de St Hippolyte** (actuellement rue de l'Agantic) appelé également *chemin de Sauve* qui était vraisemblablement fermé par une porte : *la porte de St Hippolyte*.

Le croisement de ces deux voies est marqué par une croix que l'on peut toujours voir au début de la rue de l'Agantic; le **bout du village** se situait à cet endroit.

Il n'y a pas de pont sur l'Hérault ni sur l'Alzon, le passage de cette rivière se faisait à gué et une barque accrochée au vieux moulin (le pavillon actuel) permettait de traverser l'Hérault.



Reconstitution du village au XVIe siècle.

Plan de Saint-Bauzille du XIXe siècle modifié pour le rapprocher des réalités du XVIe siècle.
(Travaux de Bérengère Abric)

En 1670 : construction d'un pont sur l'Alzon

Le passage de l'Alzon se faisait à gué au niveau des Sauzèdes (la draye) ou un peu plus en amont (le vieux chemin de Montpellier).

En 1670 les habitants de Saint-Bauzille ont décidé de faire construire un pont sur l'Alzon (ancêtre du pont de Sérody)⁷.

L'accès au pont par le nord a nécessité la création d'un nouveau chemin, **le chemin neuf**, qui partait *du fond de la descente de l'afénadou pour aboutir au futur pont*.

Les propriétaires que l'on devait exproprier pour la réalisation de tous ces travaux, pensaient évidemment que ce nouveau chemin ne présentait aucun intérêt. Les consuls (représentants des habitants) ont répondu que le chemin neuf était *tout à fait important pour le bien du public*.

En 1688 et 1690 : agrandissement de l'église:

L'église qui devait accueillir les protestants ayant abjuré lors de la Révocation de l'édit de Nantes, le 13 octobre 1685, était peut-être devenue trop petite.

En 1688 on construit une chapelle côté sud, puis en 1690 une autre côté nord⁸ (la chapelle St Antoine).

« Le château »

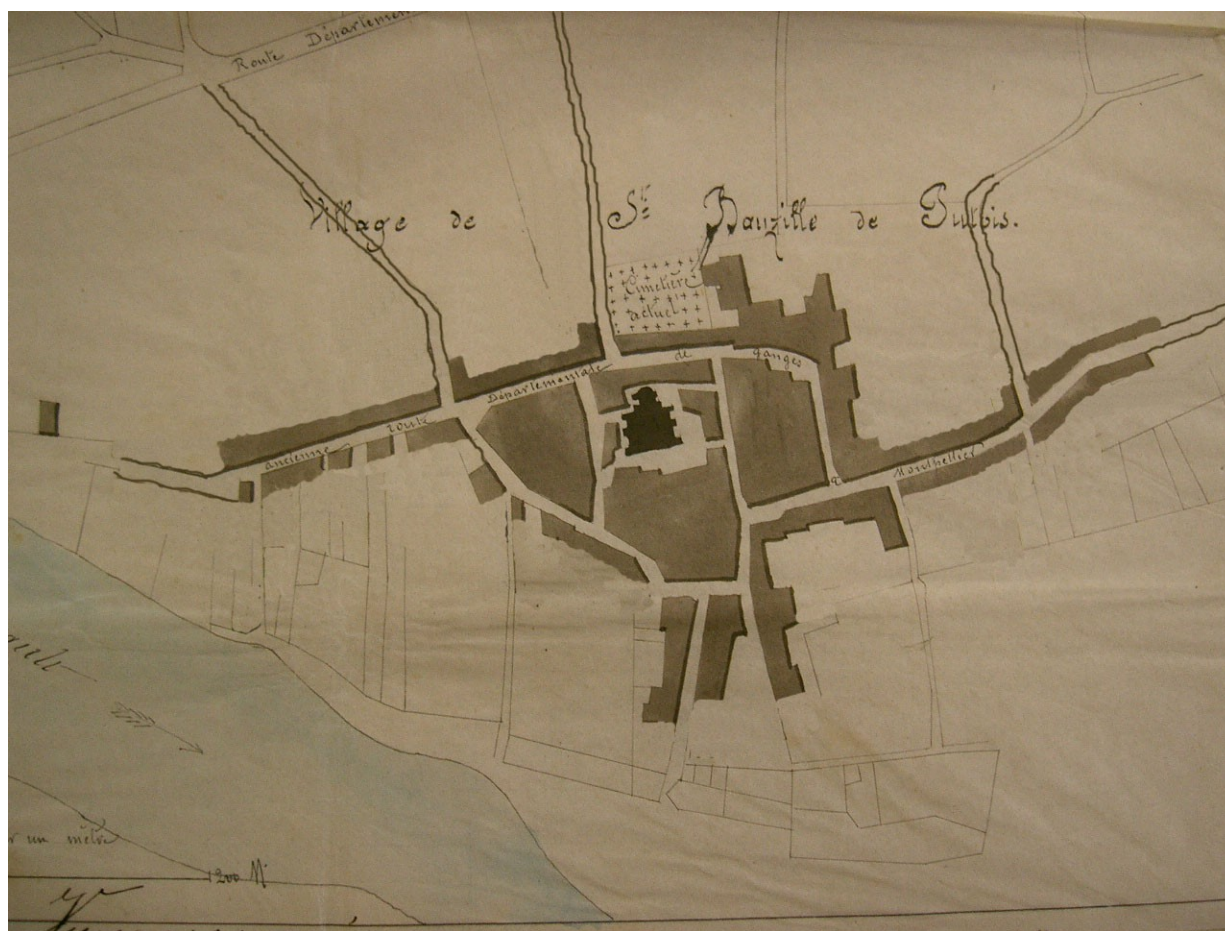
Au milieu du XVIIe siècle, vers 1643 Jacques de Valat, époux de Perrine de Fenouillet, nièce de l'évêque de Montpellier Pierre de Fenouillet, fait construire *une grande maison entourée d'un parc*.
(le château actuel)

7 Archives départementales 2E 77/29.

8 Archives départementales 2 E 77/64 et 65.

Au XVIIIe siècle le village s'étire du nord au sud

Le nouveau compoix de 1743 et surtout les plans conservés aux archives départementales nous permettent de voir que l'extension du village s'est faite vers le nord et vers le sud: les nouvelles maisons s'alignent de chaque côté de la grand rue; de même on a construit autour de la place du pré.



Saint-Bauzille au XVIIIe siècle

Plan de Saint-Bauzille du XIXe siècle modifié pour le rapprocher des réalités du XVIIIe siècle.
(Travaux de Bérengère Abric)



Saint Bauzille au XVIIIe siècle⁹

9 Plan conservé aux archives départementales.

**Au XIXe siècle la construction du pont sur l'Hérault,
le déplacement du cimetière sur la route de Montoulieu**

En 1865 le pont sur l'Hérault est ouvert à la circulation.



Saint-Bauzille en 1786 sans le pont.

En 1869, le cimetière est déplacé sur la route de Montoulieu; la place du Christ est créée.

Le Pavillon

Il s'agit du **vieux moulin** de Saint-Bauzille, **cité en 1279** dans le cartulaire¹⁰ de Maguelone. Sa construction daterait du XIe siècle pour la partie basse; en 1279 il est déjà qualifié de « vieux ».

Les moulins sont apparus au Moyen Age au XIe siècle ; en général ils appartiennent au seigneur du lieu car leur installation et leur entretien nécessitent des moyens financiers importants.

Le compoix de 1567, ancêtre de notre cadastre, cite 50 fois le *Moulin Viel*, pour situer les terres des habitants du village.

Dans les actes notariés du XVIIe siècle on trouve des contrats de location du moulin entre son propriétaire, le Sieur Jacques de Vallat (et non l'évêque de Montpellier) et différents meuniers.

Ces actes passés **de 1626 à 1645** nous décrivent le moulin ou plus précisément les moulins:

- en 1626 : 3 moulins *bladiers* (à blé) et un moulin *drapier* (pour fouler le drap)¹¹
- en 1635: 3 moulins *bladiers* et 2 moulins *drapiers*
- en 1641 nous avons l'*estime* (l'expertise) du moulin¹²

A partir de 1645 on ne trouve plus de contrats concernant *le moulin vieux*. Le Sieur Jacques de Vallat fait reconstruire le « Moulin de La Coste » (moulin vieux actuel dans la Combe) qui est en ruine; il le loue à partir du 9 novembre 1647.

10 Cartulaire : recueil où sont transcrits les chartes ou les titres du seigneur; à St Bauzille le seigneur était l'évêque de Maguelone.

11 Archives départementales de l'Hérault 2 E 77/2, f° XLV et svts.

12 Archives départementales de l'Hérault 2 E 77/14.

Le vieux moulin du village a cessé de fonctionner et c'est en 1700 que les actes notariés font mention du *Pavillon*.



Les mas

La plupart des mas existaient avant la construction de l'église et de son enclos paroissial : **La Roquette, Sauzet, Voulpiac** sont cités en **987** dans le cartulaire de Gellone, **la Plage** en **999**.

Certains ont changé de nom comme **le mas de Banal** qui au départ s'appelait *Favairolles*.

D'autres ont disparu, comme **le mas Despuech** au dessus du Triadou, dont il ne reste que des ruines, ou la **Baoute** au bord de l'Hérault ; **le Cayrat** a été inclus dans le village.

Conclusion

Saint-Bauzille s'est donc formé autour de son église.

Au début du XI^e siècle ses habitants dispersés dans les mas, se sont regroupés spontanément à l'intérieur de la zone protégée que constituait l'enclos paroissial, certainement pour échapper aux exactions des soldats des féodaux et protéger leurs récoltes.

Ce périmètre sacré, placé sous la protection juridique de l'église, refuge occasionnel au départ, est devenu un lieu d'habitation permanente.

L'extension du village s'est faite dans un premier temps autour de cet enclos paroissial, puis aux XVII^e et XVIII^e siècle le long de l'axe principal que constitue la grand rue.

Une longue histoire commencée avec la villa Pedoxinis en 999.

Chronologie

Villa Volpiaco (Voulpiac)
Salzeto (Sauzet)
Rocheta (Rouquette)

mentionnés dans le cartulaire de Gellone



Hugues Capet
roi de France de 987 à 996

999 : villa *Pedoxinis*

mentionnée dans le cartulaire de Gellone
"infra terminum de villa que vocatur Pedoxinis"

999 : La Plage

mentionnée dans le cartulaire de Gellone



Robert II dit le Pieux
(fils d'Hugues Capet)
roi de France de 996 à 1031

1228 : *parrochia sancti Baudilii*

(paroisse de Saint-Baudile)
citée dans le cartulaire de Maguelone

1228 : *manso de Lacosta*

(La Coste)

Le moulin (moulin vieux actuel) et le mas de **La Coste** sont mentionnés dans le cartulaire de Maguelone

1240 : *Sauzet*

et ***Favairolas*** (le mas de Banal)
cités dans le cartulaire de Maguelone

1240 : *parrochia sancti Baudilii de Pesues*

(paroisse de Saint Baudile de Pésuès)
cité dans le cartulaire de Maguelone)

• **1215**

L'évêque de Maguelone, devient Comte de Melgueil et de Montferrand

• **1229**

Le Languedoc rattaché au royaume de France



Louis IX (Saint-Louis)

roi de France de 1226 à 1270;
Blanche de Castille, sa mère, régente de 1226 à 1236

1279 : *parrochia sancti Baudilii de Pedusio*

(paroisse de Saint Baudile de Pédusio)
cartulaire de Maguelone

1279 : "le moulin vieux" (pavillon actuel) est cité dans le cartulaire de Maguelone



Philippe III le Hardi
(fils de Saint Louis)
roi de France de 1270 à 1285

1289 :

Le comte de Rodez vend sa seigneurie de Brissac (dont dépend Saint-Bauzille) à l'évêque de Maguelone

1304 :

Jean de Saussan, coseigneur de La Roque, reconnaît à l'évêque les terres qu'il possède dans la vallée d'Agonès .

L'acte est signé *apud Sanctum Baudilium de Pedussio, in clastro dicti loci.*
(dans la clastre du dit lieu)



Philippe IV le Bel
(fils de Philippe III le Hardi)
roi de France de 1285 à 1314

1567 :

Saint Bauzely de Putueis

(compoix, archives de St Bauzille)

1567 :

confection d'un compoix à St Bauzille

1567 : un temple à St Bauzille

(au nord du chevet de l'église)



Charles IX
(fils de Catherine de Médicis)
roi de France de 1560 à 1574

- La Réforme en France
Les guerres de Religions
- 1572 : Massacres de la Saint Barthélémy

1612 :

construction d'un temple à St Bazille
(dans l'actuelle rue du temple)

1627 à 1645 :

"le moulin vieux" (pavillon actuel) fonctionne.

1647 : reconstruction du moulin de la Coste
(moulin vieux actuel) qui est en ruine

1654 :

"Saint Bazille de Pethois" ou de "Pethoys" dans
les actes notariés

1661 :

démolition du temple de St Bazille

1670 :

construction d'un pont sur l'Alzon
création du chemin neuf

1685 :

le 13 octobre les Calvinistes (protestants) de St
Bazille abjurent leur religion dans l'église, en
présence de l'évêque.

1700 : "le Pavillon" a remplacé "le moulin
vieux" dans les actes notariés



Henri IV

roi de France de 1589 à 1610



Louis XIII (fils d'Henri IV)

roi de France de 1610 à 1643



Louis XIV (fils de Louis XIII)

roi de France de 1643 à 1715

- **1685** (17 octobre)

Révocation de l'édit de Nantes

(Interdiction aux protestants d'exercer leur culte)

1743 :
confection d'un compoix à St
Bauzille



Louis XV

(arrière-petit-fils de Louis XIV)

roi de France de 1715 à 1774

1786 :

plans de Saint-Bauzille



Louis XVI

(petit-fils de Louis XV)

roi de France de 1774 à 1791

	<ul style="list-style-type: none"> • 1789 <p>Révolution Française</p>
<p>1836 : Cadastre Napoléonien</p>	 <p>Louis-Philippe Roi des Français de 1830 à 1848</p>
<p>1865: Le pont sur l'Hérault est ouvert à la circulation</p> <p>1869 : Le cimetière (situé sur la place du Christ actuelle) est désaffecté. Création de la place du Christ. Nouveau cimetière sur la route de Montoulieu.</p>	 <p>Napoléon III Empereur des Français de 1852 à 1870</p>